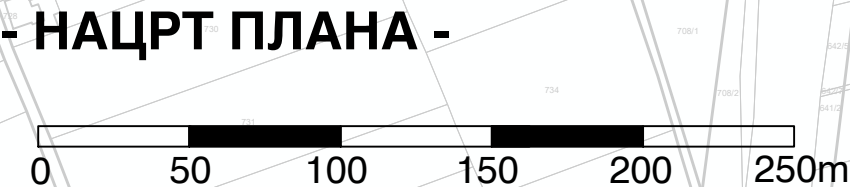
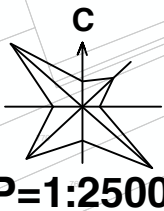
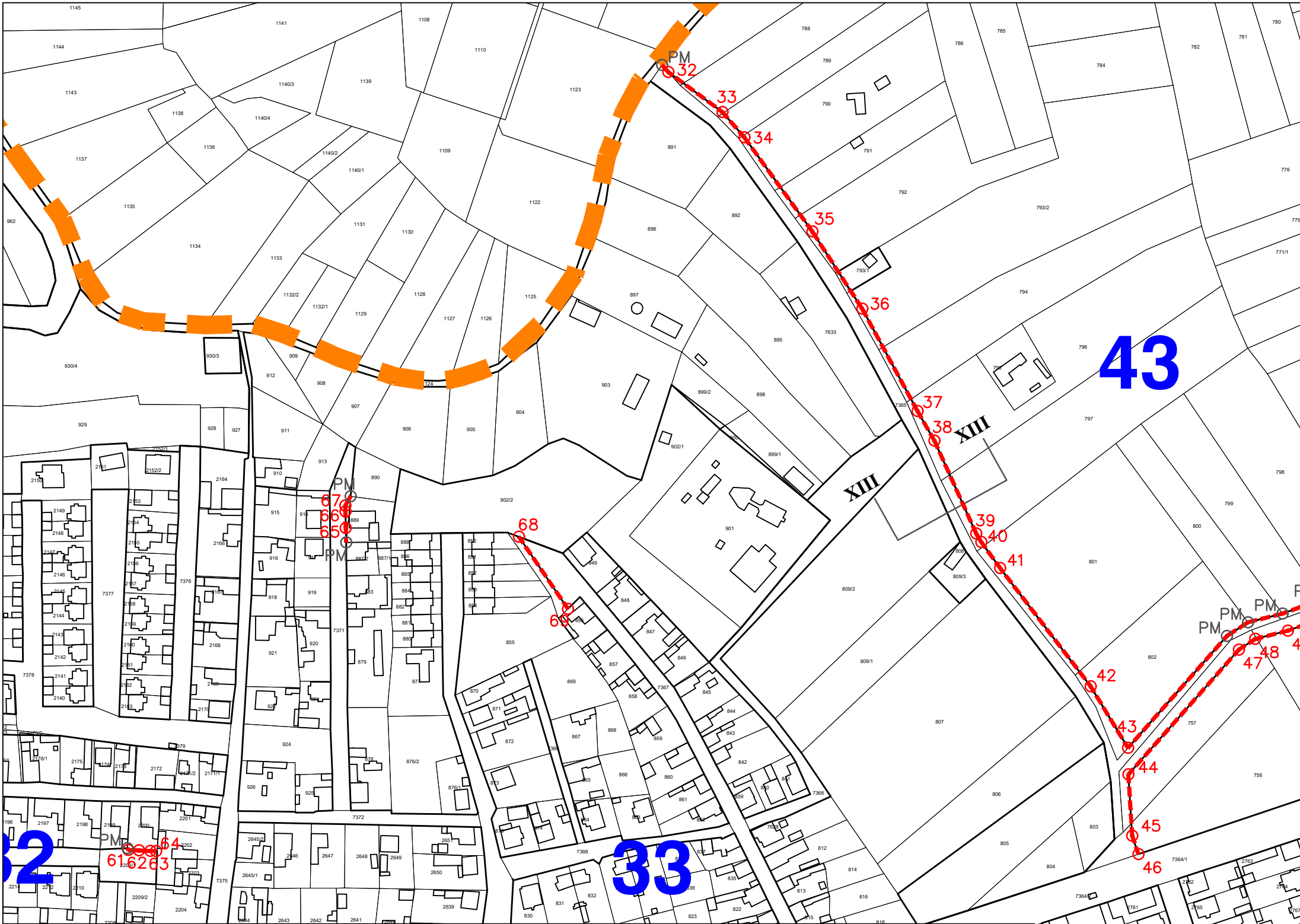


ПЛАН ГЕНЕРАЛНЕ РЕГУЛАЦИЈЕ  
НАСЕЉА БАЧКА ТОПОЛА



ПЛАН РЕГУЛАЦИЈЕ - ПРИЛОГ 4  
(ДЕТАЉ ДЕЛА БЛОКОВА БР. 32, 33, 43 И 44)

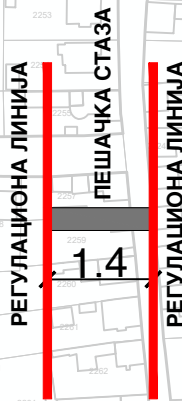




- ПЛАНИРАНА ГРАНИЦА ГРАЂЕВИНСКОГ ПОДРУЧЈА НАСЕЉА
- ПОСТОЈЕЋА РЕГУЛАЦИОНА ЛИНИЈА
- ПЛАНИРАНА РЕГУЛАЦИОНА ЛИНИЈА
- ПОСТОЈЕЋА МЕЂНА ТАЧКА
- ПЛАНИРАНА МЕЂНА ТАЧКА

ПОПРЕЧНИ ПРОФИЛ ПЕШАЧКИ ПРОЛАЗ X-X ПОПРЕЧНИ ПРОФИЛ ПРИСТУПНЕ САОБРАЋАЈНИЦЕ XIII-XIII

P=1:100

P=1:100



НОСИЛАЦ ИЗРАДЕ ПЛАНА		ОПШТИНА: <b>БАЧКА ТОПОЛА</b>	Печат и потпис:
		ОВЛАШЋЕНО ЛИЦЕ:	
ОБРАЂИВАЧ		<b>ЈП "ЗАВОД ЗА УРБАНИЗАМ ВОЈВОДИНЕ"</b>	Печат и потпис:
		ДИРЕКТОР: ПРЕДРАГ КНЕЖЕВИЋ, дипл.правник ПОМОЋНИК ДИРЕКТОРА: мр ВЛАДИМИР ПИХЛЕР, дипл.инж.арх.	
НАЗИВ ПЛАНА	ПЛАН ГЕНЕРАЛНЕ РЕГУЛАЦИЈЕ НАСЕЉА БАЧКА ТОПОЛА		
НАЗИВ КАРТЕ	ПЛАН РЕГУЛАЦИЈЕ - ПРИЛОГ 4 (ДЕТАЉ ДЕЛА БЛОКОВА БР. 32, 33, 43 И 44)		
ОДГОВОРНИ УРБАНИСТА	ЈЕЛЕНА ЈОВИЋ, дипл.инж.арх.		Печат и потпис:
САРАДНИЦИ	ЗОРАН КОРДИЋ, дипл.инж.саоб.      ДАЛИБОР ЈУРИЦА, дипл.инж.геод. ДРАГАН МОРАЧА, грађ.тех.		
E- 2692	Размера: 1 : 2500	Датум: децембар 2023.	Број листа: <b>2.4.4.</b>